


COMUNE DI SALERNO

COMUNE DI SALERNO
SPORTELLO UNICO EDILIZIA

VARIANTE AL
PIANO URBANISTICO ATTUATIVO (PUA)
Comparto CR 11. PUA approvato con Delibera di Giunta Comunale n. 719
del 22/8/2011. Decreto Sindacale n. 10 del 26/8/2011, pubblicato sul BURC
n. 59 del 12/9/2011. Entrato in vigore il 13/9/2011



LOCALITA' via Lungoinro - via Galliano

TAV.N. ELABORATO: scala

3.2 VINCOLI (Tav. PUC V2) 1 : 2000


SOGGETTI ATTUATORI

I Progettisti
Consorzio CR 11 studio centola&associati ing. giuseppe de pascale
via F. Conforti 10 - Salerno

am DATA: novembre 2014 ds/rue

INDICE REVISIONE

elaborato generato con software originali e certificato
Autocad Architecture 2010 full e n. 391-090309-13
Autodesk, 3ds Max Design 2010 full n. 391-042217-12
Microsoft Office 11.0 e products key: 8X6K-PPQGW-JJWWA-XCGG3-V77JD
Protoplan Sistemi 2.0 full n. 1057-4424-6911-62455-9991-3707



studio depascale
via arco, n°10 - 84125 salerno
tel.: 089 252469 fax: 089 2022019 email: studio.depascale@tin.it


CENTOLA & ASSOCIATI

Web Site: www.centola.info
E-mail: info@centolaassociati.com
84121 SALERNO - via A. Sabatini n° 6 - tel. 089 237113 - fax. 089 2754357


IL COMMITTENTE, CON LA SOTTOSCRIZIONE DELL'ELABORATO, ACCETTA E CONDIVIDE INCONDIZIONATAMENTE TUTTE LE SCELTE PROGETTUALI, MATERIALI, I COLORI E QUANTO ALTRO INERENTE IL PROGETTO DELL'OPERA PER CUI HA AFFIDATO L'INCARICO. OGNI MODIFICA AL PROGETTO NON AUTORIZZATA IN FORMA SCRITTA DAL PROGETTISTA COSTITUISCE VIOLAZIONE DEL RAPPORTO CONTRATTUALE, CON OGNI CONSEGUENZA DI LEGGE.

©

A norma di legge il presente elaborato non potrà essere riprodotto né consegnato a terzi per usi diversi da quelli di destinazione senza l'autorizzazione scritta del titolare dello studio



COMUNE DI SALERNO
ASSESSORATO ALL'URBANISTICA



NUOVA COSCIENZA DI IDENTITÀ
NUOVA ESSENZA DI URBANITÀ

PIANO URBANISTICO COMUNALE
2005

ORIOL BOHIGAS - ALBERT PUIGDOMENECH
MBM ARQUITECTES S.A.
JOSEP MARTOREL
ORIOL BOHIGAS
DAVID MACGAY
ORIOL CARDESA
FRANCESC GUAL

STRUTTURA SPECIALE - UFFICIO DI PIANO
BIANCA DE ROBERTO
Dirigente
FILomenA DABADI
Responsabile Pianificazione Urbanistica
GIovanna COTTA
Responsabile Progettazione Urbanistica
FRANCESCO SARINO
Responsabile Procedure Tecniche e Amministrative
SIMONETTA ADINOLFI
Responsabile Procedure Amministrative
Staff tecnico
CHIARA CATTO
ROBERTO NOBLE
GIovanna AVELLINO
COMARCO MARINO
CATHERINA PRATO
MARCELLO SANCONE

VINCOLI
Adempimento alla normativa urbanistica

V2

BENI CULTURALI ED AMBIENTALI
DLGS 42/04

IL DIRETTORE DI SETTORE
Bianca De Roberto
L'ASSESSORE ALL'URBANISTICA
Domenico De Maio
IL SINDACO
Vincenzo De Luca

Legenda

..... CONFINI COMUNALE

D.LGS 42/04

Vincolo di rispetto (ex art. 21 - L.1089/39)

Vincolo paesaggistico

D.M. 27/02/1957 - Dichiarazione di notevole interesse pubblico della zona del castello di Arcei sottoposta ai vincoli della ex L.27/05/39 n.1497

D.M. 12/06/1957 - Dichiarazione di notevole interesse pubblico della fascia costiera del lungomare, compresa tra il fiume Irno e il torrente Mercatello, sottoposta ai vincoli della ex L. 25/06/39 n.1497

D.M. 15/09/1971 - Dichiarazione di notevole interesse pubblico della zona "Mare di S. Marco", sottoposta ai vincoli della ex L. 25/06/39 n. 1497 e D.M. 31/08/93 con proposta di estensione del vincolo individuato con D.M. 15/09/71.

VINCOLI IMPOSTI PER INDIVIDUAZIONE MORFOLOGICA

Territori coperti da foreste e da boschi

Fiumi, torrenti e corsi d'acqua iscritti negli elenchi previsti dal testo unico delle disposizioni di legge sulle acque ed impianti elettrici, approvato con R.D. 11.12.1933, n.1775, e le relative sponde e sponde degli argini per una fascia di 150 m ciascuna

Fascia della profondità di 300 m dalla linea di battigia

Ville, giardini e parchi, non tutelati, che si distinguono per la loro non comune bellezza

Delimitazione dei centri edificati ai sensi della ex L. 22/10/1971 n° 865, in tale ambito non operano i vincoli imposti per individuazione morfologica.

